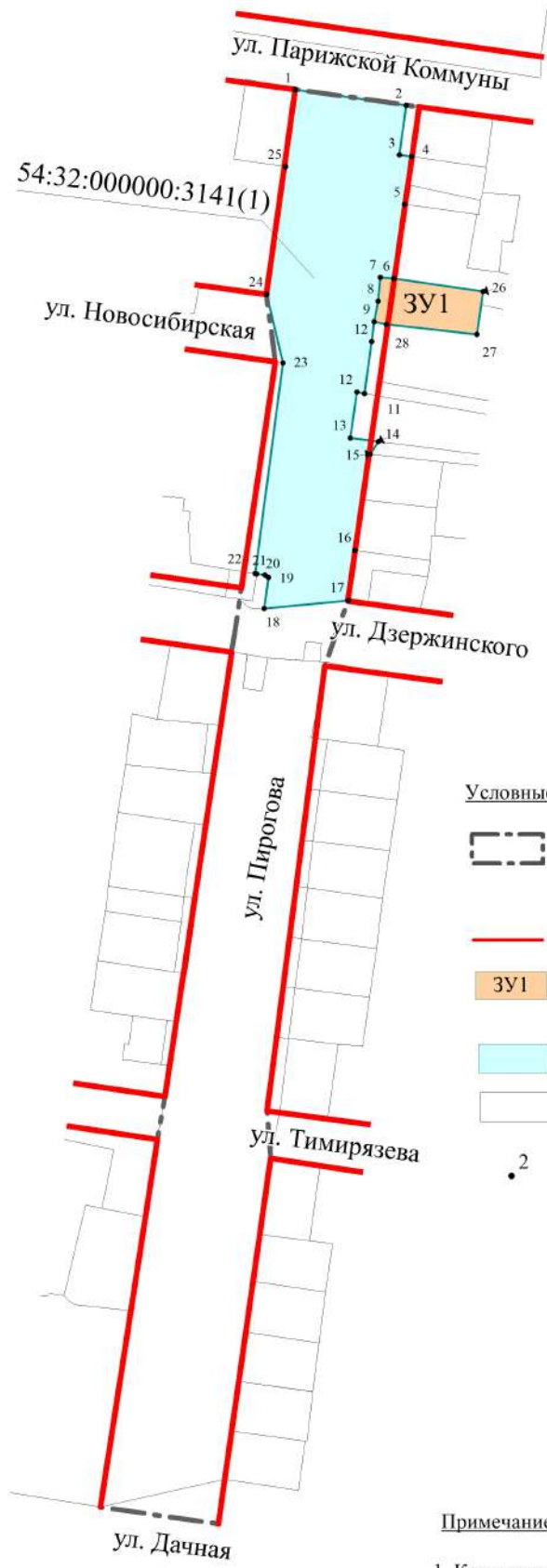
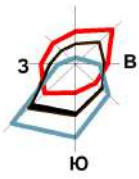








### ЧЕРТЕЖ МЕЖЕВАНИЯ ТЕРРИТОРИИ



Условные обозначения:

-  - граница зоны планируемого размещения линейного объекта, (совпадает с границей подготовки проекта межевания и границей элемента планировочной структуры).
-  - красные линии
-  ЗУ1 - граница земельного участка, образование которого предусмотрено схемой расположения земельного участка на кадастровом плане территории и условный номер образуемого земельного
-  - границы изменяемого земельного участка
-  - границы существующих земельных участков (приводятся для сведения)
-  2 - поворотные точки образуемого и изменяемого земельных участков

Примечание:

1. Координаты поворотных точек изменяемых земельных участков см. табл. 1 л.2